

SU  IT
VAL D'ARAN
Festival




**DEL 23
AL 29 DE
AGOSTO**

SUMMIT VAL D'ARAN Festival

La VAL D'ARAN es un territorio montañoso situado en el centro de los Pirineos, donde es posible realizar todas las actividades relacionadas con la montaña y los deportes de aventura:


- En la **Val d'Aran** hay más de **250 montañas** con una altura superior a los 2.000m, y de ellas hay dos que sobrepasan los 3.000m, el Besiberri Nord de 3.008m y el Tuc de Molières de 3.010m, el techo de la Val d'Aran.
- Esta situado el único **Parque Nacional de Catalunya**: Aigüestortes, con cuatro entradas por la Val d'Aran: Valle de Ruda-Saboredo, Valle de Aiguamòig-Colomers, Valarties con Restanca y Lago Mar, y la zona de la boca sur del túnel con el Port y Lago de Rius.
- Hay un **Parque Natural** de Catalunya, el del **Alt Pirineu**, en la zona lacustre del circo de Baciver, Marimanha y Rosari, situado en la zona de Beret.
- Disponemos de **Vias Ferratas** en Unha (3 tramos), Arties (3 vias ferratas) y Les (3 vias ferratas), de diversa dificultad desde iniciación para familias a expertos, junto con escuela de escalada en Bagergue.
- También en la Val d'Aran tenemos 3 **Refugios de Alta Montaña**, Saboredo, Colomers y Restanca, que permiten el poder hacer travesías de varios días.

Por ello hemos creado un nuevo evento orientado a estas personas, con un formato de organización similar al WALKING: **SUMMIT VAL D'ARAN FESTIVAL**



PROGRAMA

MARTES 24.08.21



TUC DE PARROS, 2.727m

El Tuc de Parros, con un terreno herboso y poco rugoso es una de las ascensiones más populares y frecuentadas de la Val d'Aran. Aquí os proponemos un itinerario circular, remontando el solitario valle de Parros, pasando por el estanh Nere.

Distancia: 15,3 km | Desnivel: +1.129m / -748m | Horas a Pie: 7H | DÍA COMPLETO

Desplazamiento en vehículo propio.






TUC DE BACIVER, 2.642m

Situado en el sector NE de la Val d'Aran, es una de las cimas más significativas de la zona. La espectacularidad del recorrido y sus grandes vistas hacen que sea una montaña muy visitada en todas las épocas del año.

Distancia: 12,5 km | Desnivel: +792m / -792m | Horas a Pie: 5H | DÍA COMPLETO

Desplazamiento en vehículo propio.



CAP DES CLOSOS, 2.418m

El Cap des Closos es la montaña que domina al NO la estación de esquí de Pla de Beret. Con sus 2.418 metros es una montaña muy modesta en altura pero la panorámica es notable.

Distancia: 11 km | Desnivel: +624m / -251m | Horas a Pie: 3H30' | DÍA COMPLETO

Desplazamiento en vehículo propio.



TRAVESÍA DEL PARQUE NACIONAL DE AIGÜESTORTES | 3 DÍAS

1ª Etapa | De Lagos de Saboredó a Estany de Sant Maurici

Este magnífico itinerario señalizado con la marcas del GR211 y GR11 tiene su inicio en Baqueira, en la Val de Ruda. Un claro ejemplo de los valles de origen glaciar que conforman el paisaje de la Val d'Aran y del Parque Nacional, por el cual ascenderemos hasta el Circo lacustre de Saboredó que constituyen uno de los paisajes de alta montaña más bonitos y espectaculares para continuar hacia el Port de Ratera (2.572m) para llegar a unas de las zonas más emblemáticas del Parque Nacional: el Estany de Ratera y al Estany de Sant Maurici.


Distancia: 12,7 km | Desnivel: +740m / -677m | Horas a Pie: 5H

PIC DE RATERA. 2.861m

Distancia: 2 km | Desnivel: +267m / -267m | Horas a Pie: +1H45'

Incluye transporte. Alojamiento en hotel y transporte de equipaje.

MIÉRCOLES 25.08.21




TUC DE MAUBERME, 2.882m

El Tuc de Maubèrme es una de las cimas más emblemáticas de la Val d'Aran. Es muy curioso por su singular formación geológica. Se encuentra en el valle de Montoliu y hace de hito natural entre España y Francia.

Distancia: 13,7 km | Desnivel: +980m / -980m | Horas a Pie: 6H45' | DÍA COMPLETO

Con Transporte desde Salardú.




PIC DE RATERA, 2.861m

Una de las cumbres imprescindibles del Parc Nacional d'Aigüestortes i Estany de Sant Maurici y, uno de los mejores miradores del Circ de Colomèrs junto con el propio Gran Tuc de Colomèrs.

Distancia: 12,5 km | Desnivel: +861m / -861m | Horas a Pie: 5H45' | DÍA COMPLETO

Con Transporte desde Banhs de Tredòs.



TUC DE SALANA, 2.486m

El Tuc de la Salana es una montaña de los Pirineos de 2.486m. La ascensión a la visible y estética pirámide de la Salana, por su situación geográfica, ofrece desde su cima unas vistas inmejorables del valle. El itinerario parte del valle de Aiguamòg, remonta la Coma de Montanèr entre abetos y pinos para luego salir a Prüedo, una superficie de aplanamiento elevado y sin bosque.

Distancia: 8,5 km | Desnivel: +722m / -482m | Horas a Pie: 5H | DÍA COMPLETO

Con transporte desde Banhs de Tredòs.



TRAVESÍA DEL PARQUE NACIONAL DE AIGÜESTORTES | 3 DÍAS

2ª Etapa | De Estany de Sant Maurici a Aigüestortes

Si alguien nos preguntara por la ruta más emblemática del Parque Nacional de Aigüestortes y Estany de Sant Maurici, la gran mayoría coincidiremos en que es la travesía del Portarró, la ruta del Centenario. En el transcurso de este recorrido tendremos la oportunidad de conocer algunas de las zonas más emblemáticas y que dan nombre al Parque: el Pla de Aigüestortes i Estany de Sant Maurici, pasando por el gran puerto del Portarró (2.430m), que separa los dos valles vertebradores del Parque: la del río Escrita y la ribera de San Nicolás de Aigüestortes. Cimas, valles, bosques, prados y un gran número de lagos configuran un paisaje espectacular.

Distancia: 12,3 km | Desnivel: +532m / -621m | Horas a Pie: 5H

PIC DEL PORTARRÒ, 2.734m

Distancia: 2 km | Desnivel: +307m / -307m | Horas a Pie: +1H45'

Alojamiento en hotel y transporte de equipaje.



Por la tarde, VIA FERRATA PUI D'UNA o RAFTING EN EL RÍO GARONA

Desplazamiento en vehículo propio.

JUEVES 26.08.21




TUC DE MOLIÈRES, 3.010m. El techo de la Val d'Aran

El Tuc de Molières o Tuca de Mulleres es un tresmil, ubicado en el extremo oriental del macizo de la Maladeta. Con sus 3.010 metros de altitud ofrece un privilegiado mirador sobre la vertiente norte del pico Aneto.

Distancia: 12 km | Desnivel: +1.390m / -1.390m | Horas a Pie: 8H30' | DÍA COMPLETO

Desplazamiento en vehículo propio.




TUC D'AUBAS, 2.073m

Lejos de los sectores más concurridos y populares del Alto y Medio Arán, desde el paso fronterizo del Portilhon en el Bajo Aran, podemos acceder a un sector de montañas de clima marcado y paisaje atlántico. Al salir del bosque y ganar la cresta, descubrimos unas impresionantes vistas del valle francés de la Pica con los picos de Salvaguardia y Mina, así como el pico de Aneto y la Maladeta elevándose por detrás.

Distancia: 13,5 km | Desnivel: +686m / -1.361m | Horas a Pie: 5H45' | DÍA COMPLETO

Con transporte.

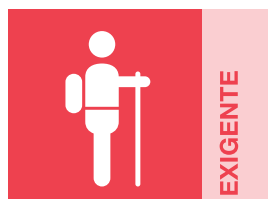


MONTCORBISON, 2.174m y TUC DES LETASSI, 2.177m

Pocas cumbres con la modesta altura del Montcorbisson y Letassi pueden presumir de unas vistas panorámicas tan extraordinarias sobre su entorno. Nos ofrece una visión 360° sobre buena parte de la Val d'Aran, desde el valle del Garona, el Mauberme, el Montardo, el Besiberri, el Molières, el Malh des Pois, el Aneto, el macizo de la Maladeta...

Distancia: 10,2 km | Desnivel: +850m / -850m | Horas a Pie: 5H | DÍA COMPLETO

Desplazamiento en vehículo propio.



TRAVESÍA DEL PARQUE NACIONAL DE AIGÜESTORTES | 3 DÍAS

3ª Etapa | De Boí a Valarties

De la presa de Cavallers tomaremos el sendero hacia el Refugio Ventosa i Clavell, desde aquí, seguiremos el recorrido remontando por la Ribera de Caldes, cruzando el camino entre los Lagos de Travessani, el Clot, Mangades y Des Monges hasta alcanzar el Collado de Oelhacrestada (2475m). Desde aquí seguimos la ruta descendiendo por el GR para alcanzar después de una zona de bloques y el Lago Cap deth Port, para llegar al Refugio Restanca y de ahí a Pontet de Rius, donde nos recogerán para llevarnos a Vielha.

Distancia: 13 km | Desnivel: +700m / -825m | Horas a Pie: 5H30'

MONTARDO D'ARAN, 2.833m

Distancia: 2,5 km | Desnivel: +358m / -358m | Horas a Pie: +2H

Regreso al hotel y transporte de equipaje.



Por la tarde, VIA FERRATA PUI D'UNA o RAFTING EN EL RÍO GARONA

Desplazamiento en vehículo propio.

VIERNES 27.08.21



TUC DE MAUBERME, 2.882m

El Tuc de Maubèrme es una de las cimas más emblemáticas de la Val d'Aran. Es muy curioso por su singular formación geológica. Se encuentra en el valle de Montoliu y hace de hito natural entre España y Francia.

Distancia: 13,7 km | Desnivel: +980m / -980m | Horas a Pie: 6H45' | DÍA COMPLETO

Con transporte desde Salardú.




TUC DE LA ESCALETA, 2.468m

La Tuca dera Escaleta de 2.468 m pertenece al largo cordal pirenaico que hace de frontera entre España y Francia y que presenta una vista panorámica de 360°. Los altivos picos que rodean la Artiga de Lin, los prados de pasto, bosques de haya y abeto y los innumerables torrentes que vierten sus aguas crean un valle singular y de gran belleza.

Distancia: 10,2 km | Desnivel: +1.228m / -998m | Horas a Pie: 6H30' | DÍA COMPLETO

Desplazamiento en vehículo propio.





LOS 14 LAGOS DE COLOMERS

En medio de un entorno natural extraordinario, dentro del maravilloso Parque Nacional de Aigüestortes y Estany de Sant Maurici, descubrimos el espectacular circo de Colomers, un macizo de montañas dispuestas en círculo que ampara en su regazo una cincuentena de lagos "estans". La lenta pero eficaz erosión del hielo de las época glaciares ha dejado como legado un paisaje incomparable.

Distancia: 8 km | Desnivel: +550m / -550m | Horas a Pie: 4H | DÍA COMPLETO

Con transporte desde Banhs de Tredòs.



TUC DE LA CIGALERA, 2.476m

Bonita ruta que parte desde el Puerto de la Bonaigua. Durante el recorrido disfrutaremos de unas vista espectaculares.

Distancia: 5,5 km | Desnivel: +500m / -500m | Horas a Pie: 3H30' | MEDIODÍA

Desplazamiento en vehículo propio.



Por la tarde, VIA FERRATA PUI D'UNA o RAFTING EN EL RÍO GARONA

Desplazamiento en vehículo propio.

SÁBADO 28.08.21



**MUY
EXIGENTE**

TUC DE MOLIÈRES, 3.010m. El techo de la Val d'Aran.

El Tuc de Molières o Tuca de Mulleres es un tresmil, ubicado en el extremo oriental del macizo de la Maladeta. Con sus 3.010 metros de altitud ofrece un privilegiado mirador sobre la vertiente norte del pico Aneto.

Distancia: 12 km | Desnivel: +1.390m / -1.390m | Horas a Pie: 8H30' | DÍA COMPLETO

Desplazamiento en vehículo propio.




**MUY
EXIGENTE**

MONTARDO D'ARAN, 2.833m

Seguramente la más clásica de las ascensiones del Valle de Arán, el Montardo es un itinerario variado que incluye bosque en la parte baja, lagos durante el ascenso y una pala final elevada y esbelta. La vista desde la cima es inmejorable, con el Arán extendiéndose hacia el norte y la parte ribagorzana del Parque Nacional de Aigüestortes y Lago de San Mauricio hacia el sur.

Distancia: 11,5 km | Desnivel: +1.200m / -1.200m | Horas a Pie: 7H | DÍA COMPLETO

Con transporte desde Arties.




EXIGENTE

TUC DETH PORT DE VIELHA, 2.605m y LAC REDON

Magnífico recorrido de alta montaña que sigue el trazado del paso natural empleado desde antaño como vía de comunicación y transporte de mercaderías entre la Val d'Aran y la Ribagorça. El aliciente de este itinerario recae en las espectaculares vistas desde la cima del Tuc deth Pòrt de Vielha, así como la vista al Estanh Redon, que posee la singularidad de ser el lago más profundo de los Pirineos catalanes que no ha sufrido alteraciones por las explotaciones hidroeléctricas.

Distancia: 10,5 km | Desnivel: +971m / -971m | Horas a Pie: 5H45' | DÍA COMPLETO

Desplazamiento en vehículo propio.



TUC DE ROSARI, 2.594m y LAGOS DE BACIVER

Fácil ascensión guiada que junto con los picos del Tuc de Marimanha y Bacivèr forman un bonito circo lacustre situado en el Valle del Río Malo perteneciente al Parque Natural del Alt Pirineu.

Distancia: 11 km | Desnivel: +742m / -742m | Horas a Pie: 5H | DÍA COMPLETO

Desplazamiento en vehículo propio.



Por la tarde, VIA FERRATA PUI D'UNA o RAFTING EN EL RÍO GARONA

Desplazamiento en vehículo propio.



Por la noche, CENA PICA-PICA DE CLAUSURA

No incluye transporte.

Organiza: **CLUB ALPÍ ARANÈS | 973642444.**

La Organización se reserva el derecho de efectuar los cambios que considere oportunos en el Programa

PRECIOS

INSCRIPCIÓN

ADULTOS: 30 € | NIÑOS de 14 a 17 años: 20 €

El 25% de la inscripción irá destinada a la ONG de la Val d'Aran A.E.C.C. por la lucha contra el cancer.

ACTIVIDADES

Modalidades	ADULTOS	NIÑOS 14-17 años
5 DÍAS de Actividades	190 €	95 €
2 DÍAS de Actividades	90 €	45 €

PACK Alojamiento + Inscripción + Actividades

	HOTEL 2*	HOTEL 4*
	AD	MP
6 NOCHES 5 DÍAS	455 €	495 €
Splto. Individual	80 €	60 €
3 NOCHES 2 DÍAS	215 €	235 €
Splto. Individual	40 €	30 €
Suplemento con la TRAVESÍA (*)		60 €

Precios por persona. IVA y Tasa Turística incluidos.

APARTAMENTOS MONTROMIES	Apto. 2 pax	Apto. 3 pax	Apto. 4 pax
6 NOCHES 5 DÍAS	570 €	480 €	410 €
3 NOCHES 2 DÍAS	290 €	240 €	205 €

Precios por persona. IVA incluido. NO INCLUYE la tasa turística.

Para otras modalidades, tipo de habitación y familias con niños, CONSULTAD PRECIOS.

DESCUENTO del 50% de la inscripción a los participantes de otras ediciones del Val d'Aran Walking Festival y Federados en Montaña.

(*) Los participantes que escojan LA TRAVESÍA de 3 DÍAS con alojamiento estarán alojados en el Hotel 4*.

INSCRIPCIONES

Las inscripciones se podrán realizar vía @ a festival@camins.net, por teléfono llamando al 973 64 24 44 | 616 33 56 91 o rellenando el formulario de inscripción

ORGANIZACIÓN TÉCNICA: Club Alpí Aranès

Avda. Pas d'Arrò, 5 | 25530 VIELHA | Tel. + 34 973 642 444
M. + 34 616 33 56 91 30 | www.camins.net

ORGANIZA:



COLABORA:



Parc Nacional d'Aigüestortes i Estany de Sant Maurici



IDAPA
Institut per al Desenvolupament i la Promoció de l'Alt Pirineu i Arar